

# DIGITALE BAULEITPLANUNG MIT DIPLANUNG

DiPlanung ist die zentrale Plattform für digitale Planungsprozesse. Sie vernetzt alle an der räumlichen Planung Beteiligten und sorgt für mehr Transparenz, Beschleunigung, Effizienz und Rechtssicherheit in der Bauleitplanung. So macht DiPlanung das Planen in Bayern einfacher:




## 1 REGISTRIERUNG

Nutzende registrieren sich zunächst auf der Plattform DiPlanung. Hierfür ist die einmalige Verifizierung über „Mein Unternehmenskonto“ auf Basis von ELSTER erforderlich, um den sicheren Zugriff auf die Plattform zu gewährleisten.



## 2 PLANUNG BEGINNEN

Die Städte und Gemeinden bzw. beauftragte Planungsbüros stellen ihre XPlan-konformen Unterlagen samt zugehöriger Dokumente digital auf der Plattform ein und werden im Verfahren durch DiPlanung unterstützt.



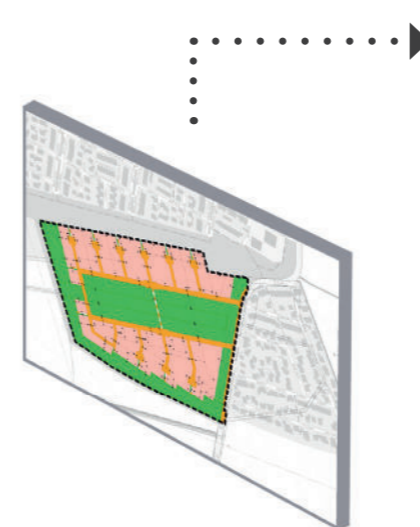
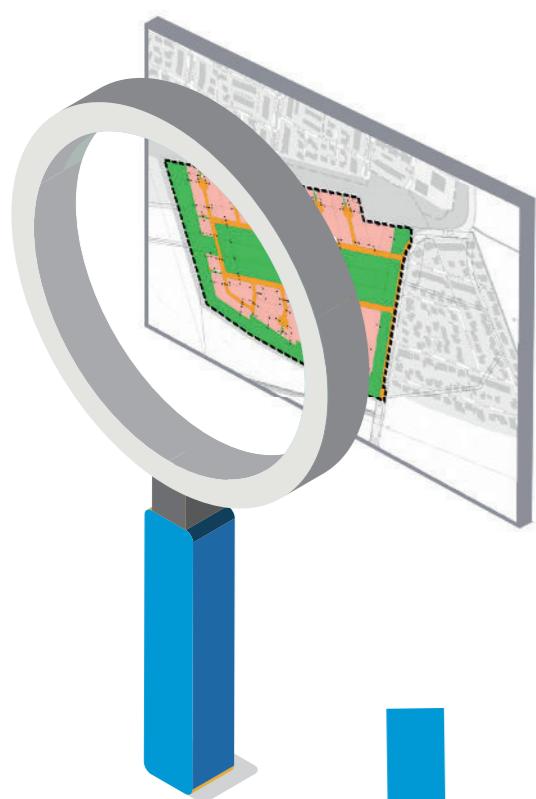
## 3 DIGITALE BETEILIGUNG UND AUSTAUSCH

Alle beteiligten Akteure – Behörden, Träger öffentlicher Belange, Bürgerinnen und Bürger – können sich über die zentrale und einfach zu bedienende Plattform aktiv in den Planungsprozess einbringen, Stellungnahmen und Anmerkungen verortet abgeben und dabei die Mehrwerte wie z. B. Vorlagen und zusätzliche Kartendienste nutzen.



## 4 PRÜFUNG UND ABWÄGUNG

Alle Einwendungen und vorgebrachten Belange werden von der Gemeindeverwaltung umfassend geprüft und im Verfahren abgewogen. Dadurch sind die Planungsentscheidungen transparent und nachvollziehbar.



## 5 ABSCHLUSS PLANVERFAHREN

Als Ergebnis des digitalen Planverfahrens verbleibt die Planung im DiPlan-Portal, kann jederzeit eingesehen werden und bildet die Grundlage für die Umsetzung des Projekts.