


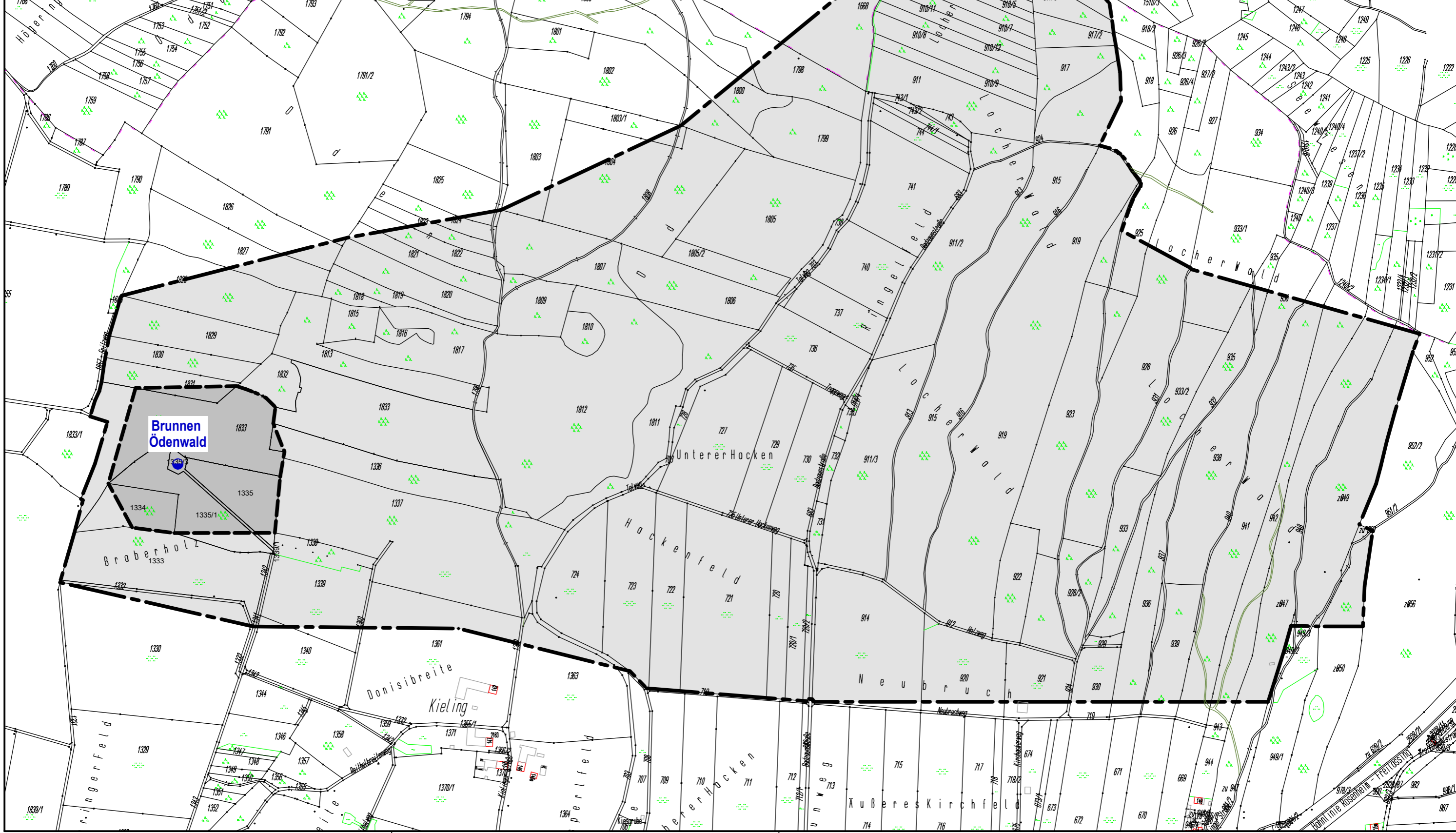
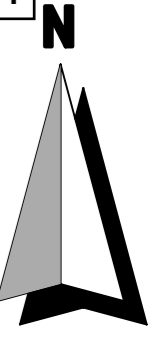


Index	Bemerkung	geänd. am	Name	gepr. am	Name
CRYSTAL					
GEOTECHNIK					
BERATENDE INGENIEURE & GEOLOGEN GMBH INSTITUT FÜR ERD- UND GRUNDBAU HYDROGEOLOGISCHE BERATUNG HOFSTATTSTRASSE 28 D - 86919 UTTING TELEFON 08906/480 + 1432 SCHUSTERGASSE 14 D-83612 WASSERBURG TELEFON 08071/92278-0 E-Mail: wbg@crystal-geotechnik.de					
AUFTRAGGEBER Gemeinde Stephanskirchen					
PROJEKT Errichtung eines Trinkwasserbrunnens					
PLANINHALT Lageplan mit Schutzgebietsvorschlag					
MAßSTAB	GEZEICHNET	DATUM	GEPRÜFT		
1 : 6000	SA	09.06.2023	AT		
PROJEKT NR.	PLAN NR.	ANLAGE			
H 205307		C3.1.2			

Legende:

-  Schutzzone I mit Entnahmebrunnen (ca. 488 m²)
-  Schutzzone II (ca. 5,9 ha)
-  Schutzzone III (ca. 166,9 ha)

Anlage 1



H/B = 297 / 420 (0.12m²)

Allplan 2021